

# FOTOS ANTIGUAS RELACIONADAS CON NUESTRO PUEBLO

Esta es la página número **2** de nuestro álbum de fotos antiguas.

Por favor si conoces alguna de las personas de las fotografías, y no está puesto su nombre o está equivocado, te ruego me envíes un correo electrónico, indicándome lo correcto. Muchas gracias

Si tienes fotos antiguas y quieres que se pongan en este álbum de los matrimonios, solo tienes que contactar con Carmelo Plaza.

Correo: [matrimoniosguadiana@gmail.com](mailto:matrimoniosguadiana@gmail.com)

Aquí podéis ver las fotos de la exposición itinerante - **COLONOS** – nosotros le hemos agregado, alguna fotografía que ya tenemos como es la de la iglesia por dentro. Y la del puente de la estación cuando se estaba construyendo.

Las fotos antiguas, demás abajo, nos las habeis enviado a la página de los matrimonios, desde el 31 de diciembre de 2.008, hasta el 31 de abril de 2.009.

(son 18 fotos)

**QUE LAS DISFRUTEIS.....**




foto 2

Aquí se puede ver el lote que se entregaba, a cada colono.

foto 1

Logotipo del Instituto de Colonización



**foto 3**

**Repartiendo las yunta de bueyes entre los colonos**

**foto 4**

**Plaza Mayor de nuestro pueblo en construcción, todavía no habían empezado la fuente.**



**foto 5**



**Iglesia de Nuestra Señora de la Soledad, como se construyo en los años 50 , como era antiguamente.**



**foto 6**

**Plaza del mercado, con su pozo, y las mozas con su cantaro, lleno de agua al cuadril. (si conoceis alguna persona, me lo podeis decir para poner su nombre)  
Una de las señoras con cantaro es Isabel Tejada Tejada**

**foto 7**

**Calle de la Puebla, la casa es la de Antonio Terraza, no sabemos si podria ser su familia en los años 50**



**foto 8**

**Plaza Mayor con sus jardines y Ayuntamiento al fondo** , (si conoceis alguna persona de las que estan en la plaza, por favor enviarme un correo)

**Si os fijais bien en la parte de la derecha, parece que se ve, la cartelera del cine.**



**foto 9**

**Consultorio médico, para nosotros lo que fué la fonda de nuestro pueblo , podemos apreciar el arco de la Calle Larga**



**foto 10**

**Estación del tren de nuestro pueblo**




foto 11

**Año 1.953 estaban haciendo el puente que ya no existe, pues lo han tirado para hacer otro nuevo y de izquierda a derecha.. estaban paseando , Antonio Pitel Borrachero,Elena Marquez Tena, Rosa Gonzalez y Manolo Pitel Borrachero.**



foto 12

**Fabrica del lino, en nuestro pueblo.**

**Los haces de lino , puestos a secar**



foto 13

**Visita del ministro de Agricultura de costa rica a nuestro pueblo en el año 1.970, creemos que estan en el comedor de la casa de Piloto.**



foto 14

Planos de forja y cerrajería del cementerio de nuestro pueblo, si veis la puerta de entrada del cementerio, vereis que estan estas rejas.

En cuanto a las dos cruces que hay en la ermita del cementerio, podéis ver que son las mismas.

Los planos son de 1.953

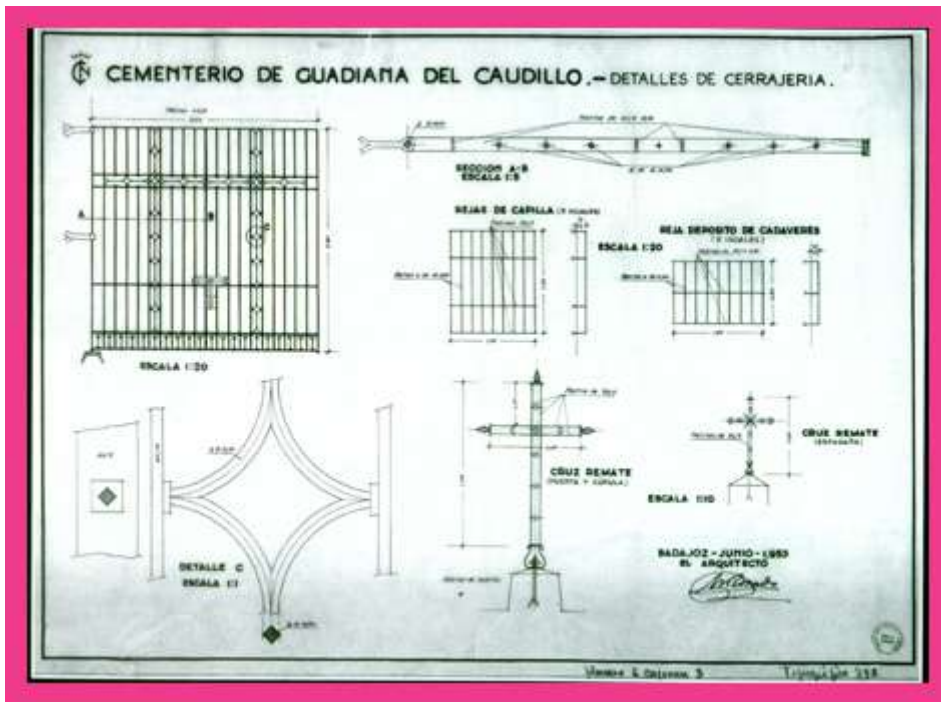
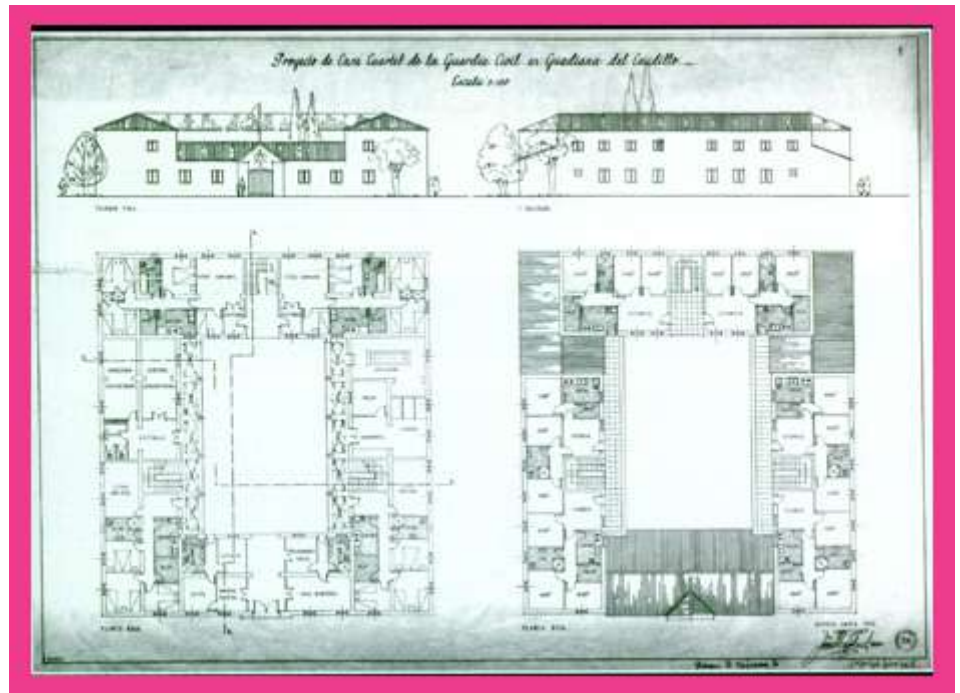


foto 15

Planos de la Casa Cuartel de la Guardia civil de nuestro pueblo.





**foto 16**

**Con fecha 18 de marzo de 2.003**, Eugenio Pitel Marquez, nos ha remitido esta preciosa fotografía, del año 1.953, cuando se estaba haciendo nuestro puente, y me dice lo siguiente:


Carmelo los de la fotografía son de izquierda a derecha.. Antonio Pitel Borrachero,Elena Marquez Tena, Rosa Gonzalez y Manolo Pitel Borrachero.

Los dos primeros mis padres y los siguientes mis tíos.

**foto 17**

Esta foto nos la ha enviado Gema Plaza Martinez y en la misma estan su padre Manolo Plaza, Felipe Ibarra y Antonio Moreno

**Foto enviada por Gema Plaza Martinez el 16-2-09**





**foto 18**

Esta fotografía, nos las ha enviado desde Barcelona **Gema Plaza Martinez el 16-02-09**, en dicha foto estan tomando unas cervezas, su padre Manuel Plaza Martín, Rufino, Antonio , Desi, Felipe y Quico, hace muchos años.